

«СОГЛАСОВАНО»

Начальник управления
образования администрации
Нижнесергинского
муниципального района
Т.И. Черткова




2022 г.

«СОГЛАСОВАНО»

Начальник ОГИБДД МО МВД
России «Нижнесергинский»
майор полиции

А.В. Бабкин



2022 г.

УТВЕРЖДАЮ

Заведующий Муниципального
казенного дошкольного
образовательного учреждения
детского сада № 52

пгт. Дружинино

Т.А. Королева



2022 г.

ПАСПОРТ

дорожной безопасности образовательного учреждения

**Муниципального казенного дошкольного образовательного
учреждения детского сада № 52 пгт. Дружинино
(МКДОУ детский сад № 52)**

2022 год

Общие сведения

Муниципальное казенное дошкольное образовательное учреждение
детский сад № 52 пгт. Дружинино

Тип образовательной организации: дошкольное образовательное учреждение

Юридический адрес: 623060, Свердловская область, Нижнесергинский район, пгт. Дружинино, ул. Железнодорожников, 7-а

Фактический адрес: 623060, Свердловская область, Нижнесергинский район, пгт. Дружинино, ул. Железнодорожников, 7-а

Руководители образовательной организации:

Директор (заведующий) Королева Татьяна Александровна, 9527425059

(фамилия, имя, отчество)

(телефон)

Старший воспитатель Кулик Юлия Николаевна, 8(343)98-46-5-38

(фамилия, имя, отчество)

(телефон)

Ответственные работники
муниципального органа

образования: Начальник Управления образования
Администрации Нижнесергинского муниципального района

(должность)

Черткова Тамара Ивановна, 8(343)98 -2-10-16

(фамилия, имя, отчество)

(телефон)

Ответственные от

Госавтоинспекции: инспектор по пропаганде ОГИБДД капитан полиции

(должность)

Колясникова Ирина Витальевна, 8-908-919-36-35, 2-12-06

(фамилия, имя, отчество)

(телефон)

Ответственные работники
за мероприятия по профилактике
детского травматизма

Старший воспитатель,

(должность)

Кулик Юлия Николаевна, 8(343)98-46-5-38

(фамилия, имя, отчество)

(телефон)

Руководитель или ответственный
работник дорожно-эксплуатационной
организации, осуществляющей

содержание улично-дорожной
сети (УДС) Администрация Дружининского
городского поселения, 8 (343)98 46-6-70

Руководитель или ответственный
работник дорожно-эксплуатационной
организации, осуществляющей
содержание технических средств
организации дорожного
движения (ТСОДД)* Администрация Дружининского
городского поселения, 8 (343)98 46-6-70

Количество обучающихся (учащихся, воспитанников) 124

Наличие уголка по БДД - имеется на 1 этаже и в групповых помещениях

Наличие класса по БДД - не имеется

Наличие автогородка (площадки) по БДД – не имеется

Наличие автобуса в образовательной организации - нет

Время занятий в образовательной организации:

1-ая смена: 07 час. 30 мин. – 17 час.30 мин. (период)

Телефоны оперативных служб:

Скорая помощь:

+7 (343) 98-46-573 (пгт. Дружинино),

+7 (343) 98-21-912 (г. Нижние Серги)

Единая дежурно-диспетчерская служба Нижнесергинского МР:

+7 (343) 98-28-112

+7 (343) 98-22-112

Единый телефон службы спасения

112

Содержание

I. План-схемы образовательной организации (МКДОУ детского сада № 52 пгт. Дружинино).

1. Район расположения образовательной организации, пути движения транспортных средств и детей (обучающихся).
2. Организация дорожного движения в непосредственной близости от образовательной организации с размещением соответствующих технических средств организации дорожного движения, маршруты движения детей и расположение парковочных мест.
3. Маршруты движения организованных групп детей от образовательной организации к стадиону, парку или спортивно-оздоровительному комплексу.
4. Пути движения транспортных средств к местам разгрузки/погрузки и рекомендуемые безопасные пути передвижения детей по территории образовательной организации.

II. Информация об обеспечении безопасности перевозок детей специальным транспортным средством (автобусом).

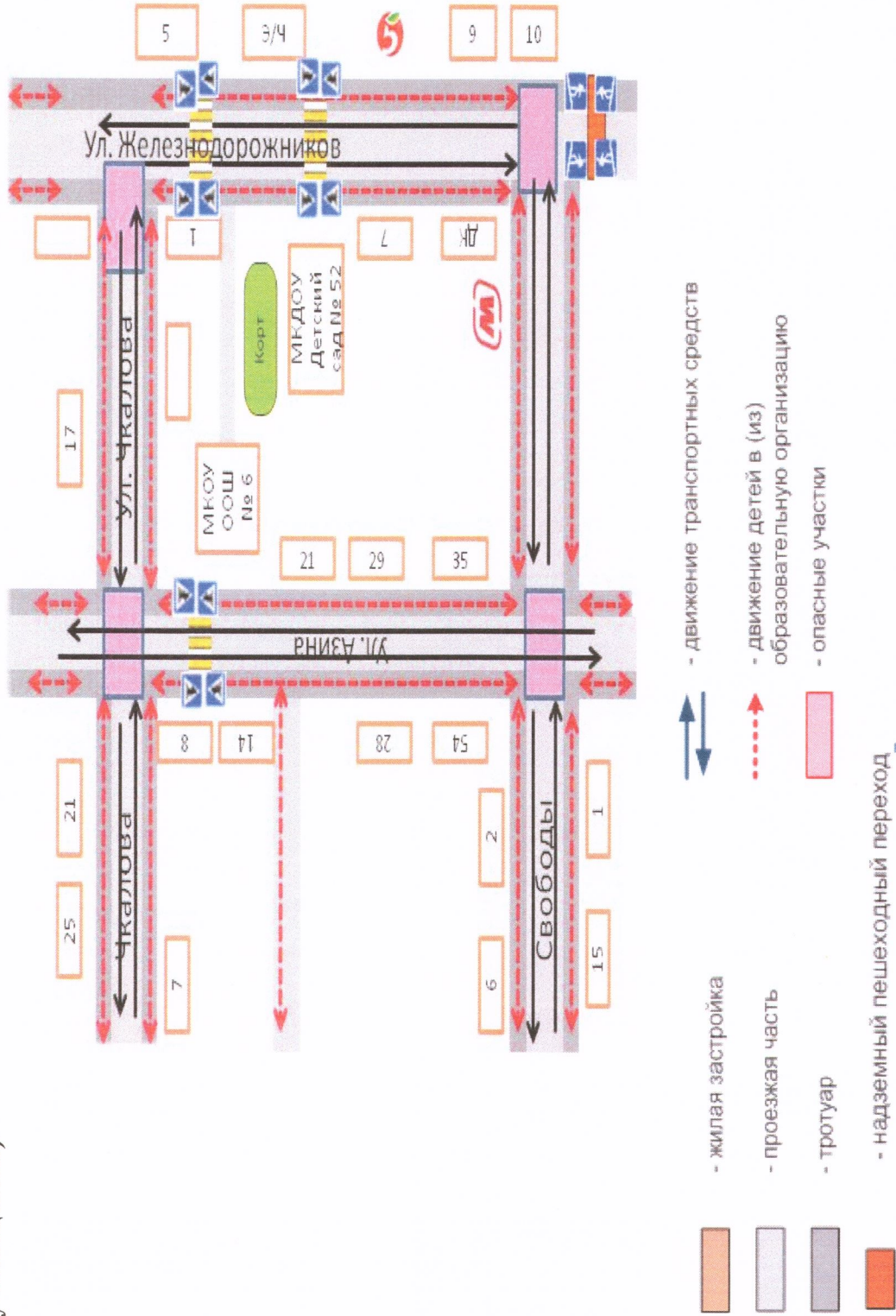
1. Общие сведения.
2. Маршрут движения автобуса образовательной организации.
3. Безопасное расположение остановки автобуса у образовательной организации.

III. Приложения.

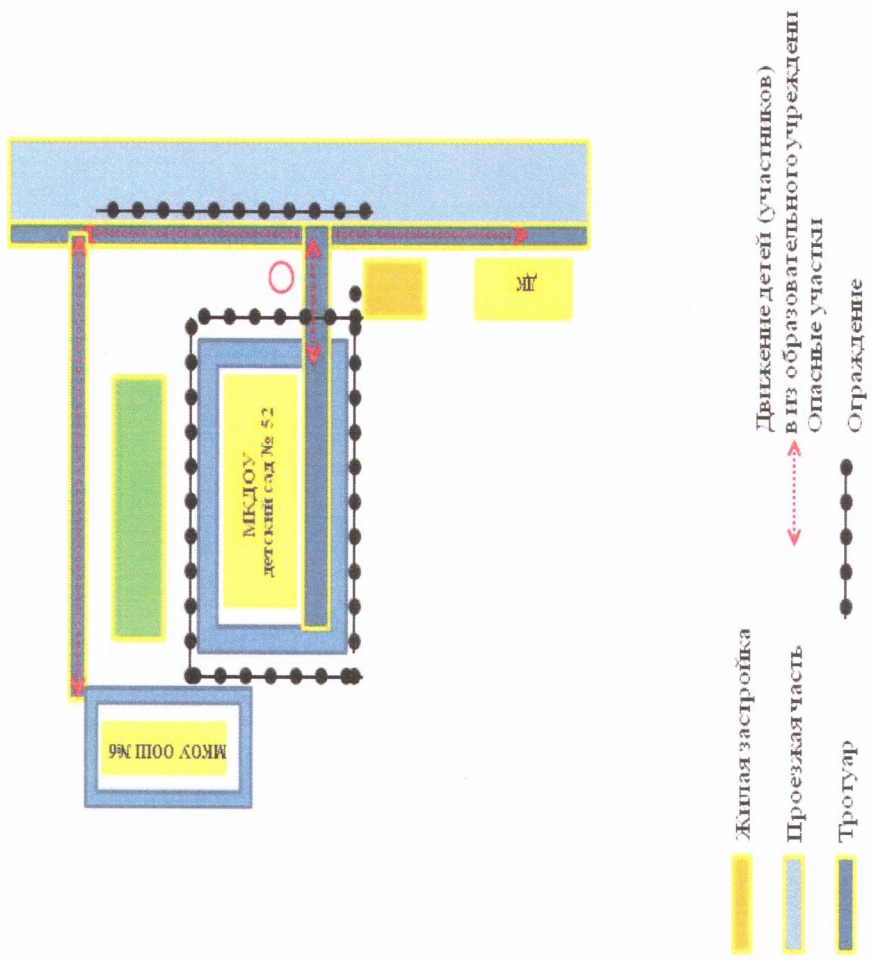
План-схема пути движения транспортных средств и детей при проведении дорожных ремонтно-строительных работ вблизи образовательной организации.

1. План-схемы образовательной организации

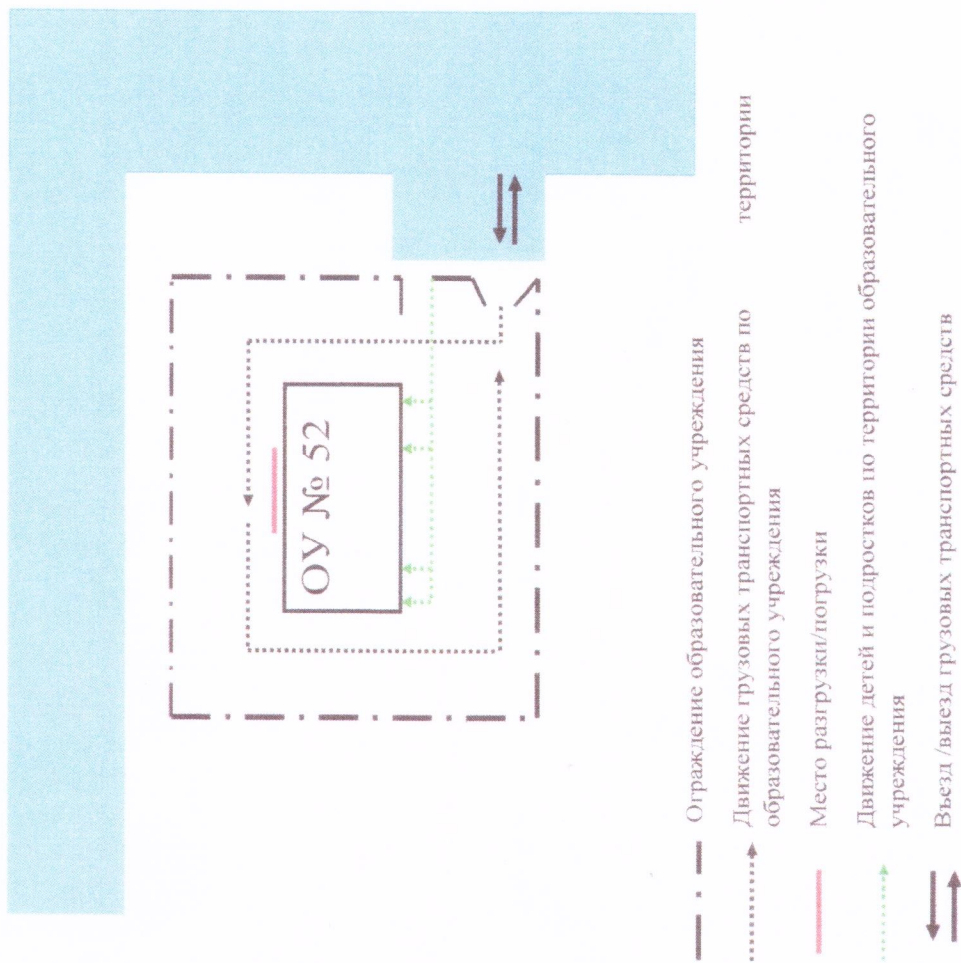
1. Район расположения образовательной организации, пути движения транспортных средств и детей (обучающихся)



3. Маршруты движения организованных групп детей от образовательной организации к дому культуры



4. Пути движения транспортных средств к местам разгрузки/погрузки и рекомендуемые безопасные пути передвижения детей по территории образовательной организации



Приложение

План-схема пути движения транспортных средств и детей при проведении дорожных ремонтно-строительных работ вблизи образовательной организации

