



## Дидактическая игра по ПДД ЛОТО «Дорожные знаки»



Дидактическая игра направлена на развитие и укрепление у детей знаний о дорожных знаках.

**Цель:** Развивать и укреплять у детей знание о дорожных знаках. Развитие речи, внимания.

**Игровой материал:** Игра состоит из 42 карточек с изображением дорожных знаков, 7 игровых полей с изображением дорожных знаков и правила игры.

**Предварительная работа:** Воспитатель рассказывает о правилах дорожного движения и о значении каждого знака, или предлагает детям вспомнить и рассказать о них, затем дети должны ознакомиться с правилами игры и приступить к игре.

**Правила игры:** В игре могут принимать участие до 7 человек. Проводит игру ведущий. Ведущий называет знак на карточке (не показывая её). Играющие должны найти этот знак у себя на игровом поле, если у них есть изображение ответа, забирает карточку и закрывает ею картинку на поле.

Для усложнения игры можно задать вопрос: к какой группе знаков (запрещающий, предупреждающий, предписывающий, информационный) относится отгаданный знак.

Игра считается законченной, если у участников игры все знаки на игровых полях будут заполнены карточками, а выигравшим считается тот, у кого игровое поле заполнится первой.



ВЕЛОСИПЕДНАЯ ДОРОЖКА



ВЪЕЗД ЗАПРЕЩЕН



НАДЗЕМНЫЙ ПЕШЕХОДНЫЙ ПЕРЕХОД



ПОДЗЕМНЫЙ ПЕШЕХОДНЫЙ ПЕРЕХОД



ЖЕЛЕЗНОДОРОЖНЫЙ ПЕРЕЕЗД  
СО ШЛАГБАУМОМ



ДЕТИ



ТУПИК



ТЕХНИЧЕСКОЕ ОБСЛУЖИВАНИЕ  
АВТОМОБИЛЕЙ



НИЗКОЛЕТАЩИЙ САМОЛЕТ



ОГРАНИЧЕНИЕ МАКСИМАЛЬНОЙ  
СКОРОСТИ



ДИКИЕ ЖИВОТНЫЕ



ОГРАНИЧЕНИЕ МИНИМАЛЬНОЙ  
СКОРОСТИ



**ПОДАЧА ЗВУКОВОГО СИГНАЛА  
ЗАПРЕЩЕНА**



**ОСТАНОВКА ЗАПРЕЩЕНА**



**БОЛЬНИЦА**



**ДОРОГА ДЛЯ АВТОМОБИЛЕЙ**




**ДВИЖЕНИЕ ПЕШЕХОДОВ  
ЗАПРЕЩЕНО**



**ПЕРЕСЕЧЕНИЕ С ТРАМВАЙНОЙ  
ЛИНИЕЙ**



**ПУНКТ ПЕРВОЙ МЕДИЦИНСКОЙ  
ПОМОЩИ**



**ГЛАВНАЯ ДОРОГА**



**СВЕТОФОРНОЕ РЕГУЛИРОВАНИЕ**



**ДВИЖЕНИЕ ЗАПРЕЩЕНО**



**ПУНКТ ПИТАНИЯ**



**АВТОМАГИСТРАЛЬ**



УСТУПИТЕ ДОРОГУ



МОЙКА АВТОМОБИЛЕЙ



ПЕРЕСЕЧЕНИЕ С ВЕЛОСИПЕДНОЙ  
ДОРОЖКОЙ



МЕСТО ДЛЯ РАЗВОРОТА



ЗАТОР



ГОСТИНИЦА ИЛИ МОТЕЛЬ



ПЕШЕХОДНЫЙ ПЕРЕХОД



МЕСТО ОСТАНОВКИ ТРАМВАЯ



ОБГОН ЗАПРЕЩЕН



МЕСТО СТОЯНКИ ТАКСИ



РАЗВОРОТ ЗАПРЕЩЕН



ДВИЖЕНИЕ ВЕЛОСИПЕДОВ  
ЗАПРЕЩЕНО



**ДВИЖЕНИЕ БЕЗ ОСТАНОВКИ  
ЗАПРЕЩЕНО**



**МЕСТО ОСТАНОВКИ АВТОБУСА  
ИЛИ ТРОЛЛЕЙБУСА**



**ОПАСНЫЙ ПОВОРОТ**



**СУЖЕНИЕ ДОРОГИ**



**МЕСТО СТОЯНКИ**



**АВТОЗАПРАВОЧНАЯ СТАНЦИЯ**





**УСТУПИТЕ ДОРОГУ**



**МОЙКА АВТОМОБИЛЕЙ**



**ПЕРЕСЕЧЕНИЕ С ВЕЛОСИПЕДНОЙ  
ДОРОЖКОЙ**



**МЕСТО ДЛЯ РАЗВОРОТА**



**ЗАТОР**



**ГОСТИНИЦА ИЛИ МОТЕЛЬ**



**ТУПИК**



**ТЕХНИЧЕСКОЕ ОБСЛУЖИВАНИЕ  
АВТОМОБИЛЕЙ**



**НИЗКОЛЕТАЩИЙ САМОЛЕТ**



**ОГРАНИЧЕНИЕ МАКСИМАЛЬНОЙ  
СКОРОСТИ**



**ДИКИЕ ЖИВОТНЫЕ**



**ОГРАНИЧЕНИЕ МИНИМАЛЬНОЙ  
СКОРОСТИ**



**ПОДАЧА ЗВУКОВОГО СИГНАЛА  
ЗАПРЕЩЕНА**



**ОСТАНОВКА ЗАПРЕЩЕНА**



**БОЛЬНИЦА**



**ДОРОГА ДЛЯ АВТОМОБИЛЕЙ**




**ДВИЖЕНИЕ ПЕШЕХОДОВ  
ЗАПРЕЩЕНО**



**ПЕРЕСЕЧЕНИЕ С ТРАМВАЙНОЙ  
ЛИНИЕЙ**



**ПУНКТ ПЕРВОЙ МЕДИЦИНСКОЙ  
ПОМОЩИ**



**ГЛАВНАЯ ДОРОГА**



**СВЕТОФОРНОЕ РЕГУЛИРОВАНИЕ**



**ДВИЖЕНИЕ ЗАПРЕЩЕНО**



**ПУНКТ ПИТАНИЯ**



**АВТОМАГИСТРАЛЬ**



**ДВИЖЕНИЕ БЕЗ ОСТАНОВКИ  
ЗАПРЕЩЕНО**



**МЕСТО ОСТАНОВКИ АВТОБУСА  
ИЛИ ТРОЛЛЕЙБУСА**



**ОПАСНЫЙ ПОВОРОТ**



**СУЖЕНИЕ ДОРОГИ**



**МЕСТО СТОЯНКИ**



**АВТОЗАПРАВОЧНАЯ СТАНЦИЯ**



**ВЕЛОСИПЕДНАЯ ДОРОЖКА**




**ВЪЕЗД ЗАПРЕЩЕН**



**НАДЗЕМНЫЙ ПЕШЕХОДНЫЙ ПЕРЕХОД**



**ПОДЗЕМНЫЙ ПЕШЕХОДНЫЙ ПЕРЕХОД**



**ЖЕЛЕЗНОДОРОЖНЫЙ ПЕРЕЕЗД  
СО ШЛАГБАУМОМ**



**ДЕТИ**



**ПЕШЕХОДНЫЙ ПЕРЕХОД**



**МЕСТО ОСТАНОВКИ ТРАМВАЯ**



**ОБГОН ЗАПРЕЩЕН**



**МЕСТО СТОЯНКИ ТАКСИ**



**РАЗВОРОТ ЗАПРЕЩЕН**



**ДВИЖЕНИЕ ВЕЛОСИПЕДОВ  
ЗАПРЕЩЕНО**